

DRUH POVRCHU ÚZEMÍ  
KATASTRÁLNÍ ÚZEMÍ  
OKRES:  
KRAJ:

Nezpev.	450/4	Pole	499/11	653/2
Jihlava Vysočina				

PODÉLNÝ PROFIL CYKLOSTEZKY 2.ČÁST - š. 2,5 m - dl. 148 m

<< napojeno na cyklostezku v rámci LCJ (areál Bosch)

napojeno na silnici II/352 (přejezd na MK do Heroltic) >>

SKLONOVÉ POMĚRY:

MĚŘÍTKA:  
1: 500., 1: 100.

KÓTY NIVELETY:

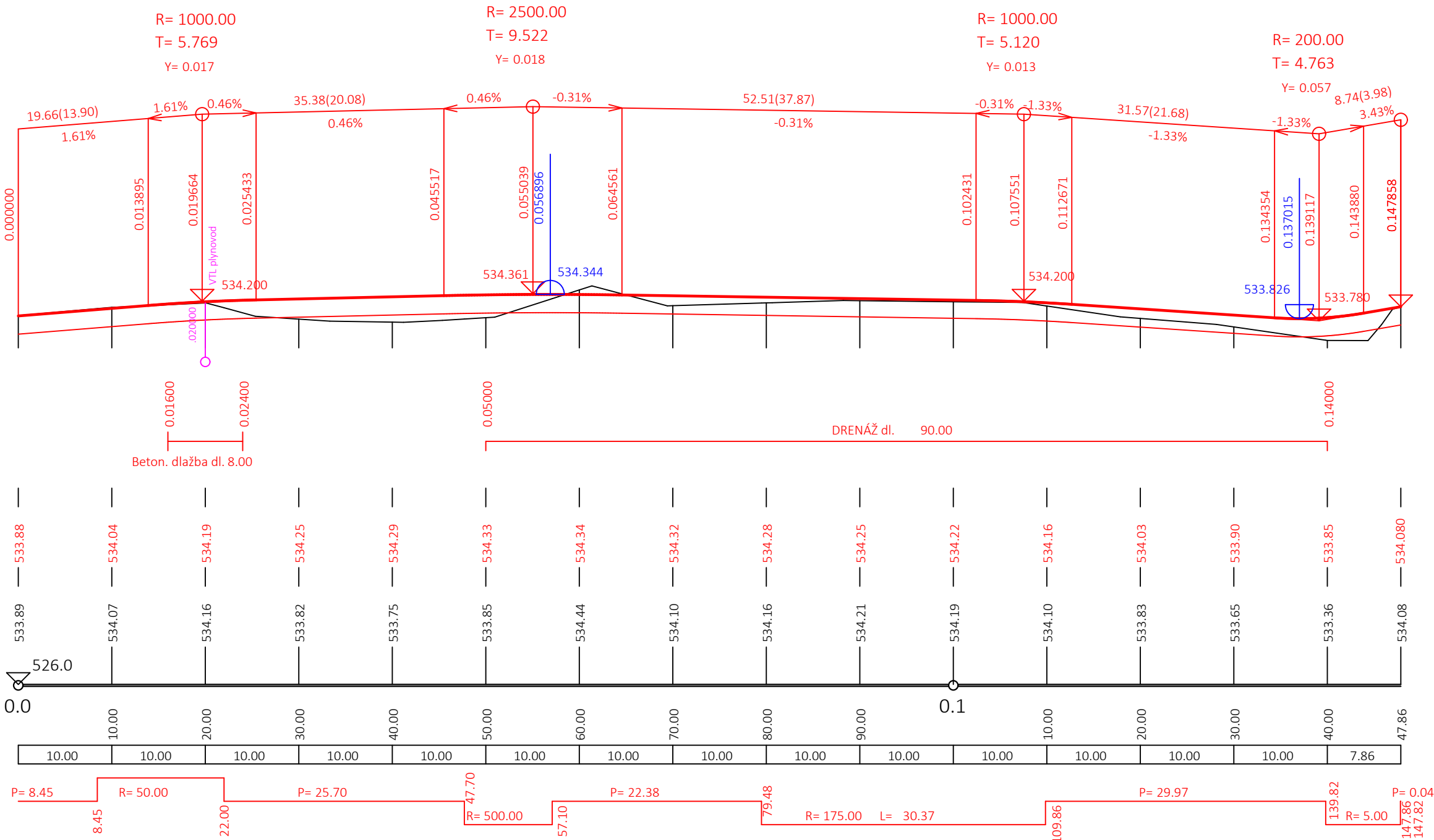
KÓTY TERÉNU:

SROVNÁVACÍ ROVINA:

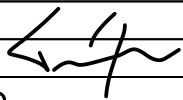

STANIČENÍ:

VZDÁLENOST PŘ. ŘEZŮ:

SMĚROVÉ POMĚRY:



D.

vedoucí projektant	Bc. Pipa		
zodp. projektant	Bc. Pipa		
vypracoval /CAD	Bc. Pipa		
kontroloval	Ing. Sedlák		
Objednatel: Statutární město Jihlava			formát 3 A4
akce			datum 09/2024
CYKLOSTEZKA R09 JIHLAVA UL. PRŮMYSLOVÁ - HEROLTICE			stupeň PDPS
			zak.č. 2024-000010
			paré č.
obsah			měřítka
PODÉLNÝ PROFIL CYKLOSTEZKY 2.ČÁST			1:500/100
			č. výkresu
			D.3.